

AIRAC AIP Supplement – PERÚ

Corporación Peruana de Aeropuertos y Aviación Comercial S.A.

Área de Información Aeronáutica

Apartado / PO BOX 680 LIMA 100 - PERÚ

Teléfono / (511) 2301409 / 2301412

Dirección telegráfica / AFTN: SPJCYGYJ

e-mail: aisperu@corpac.gob.pe



**AIRAC AIP SUPLEMENTO
AIRAC AIP SUP 19/23**

Published on: 30 NOV 2023

PISCO (SPSO)

**19/23 ZONAS SUPERIORES E INFERIORES
DE ENTRENAMIENTO Y MANIOBRAS DEL
AEROPUERTO INTERNACIONAL DE PISCO**

A partir del 28 de diciembre a las 00:00 UTC, entrarán en vigor las cartas:

- Carta de Zonas Superiores de Entrenamiento y Maniobras (Reemplaza página AIP AD 2 SPSO 27)
- Carta de Zonas Superiores de Entrenamiento y Maniobras A5 - A6 - A7 (Reemplaza página. AIP AD 2 SPSO 27B)
- Carta de Zonas Inferiores de Entrenamiento y Maniobras (Reemplaza página . AIP AD 2 SPSO 29)
- Carta de Zonas Inferiores de Entrenamiento y Maniobras N1 – N2 – F - H (Reemplaza página. AIP AD 2 SPSO 29A/29A-1)

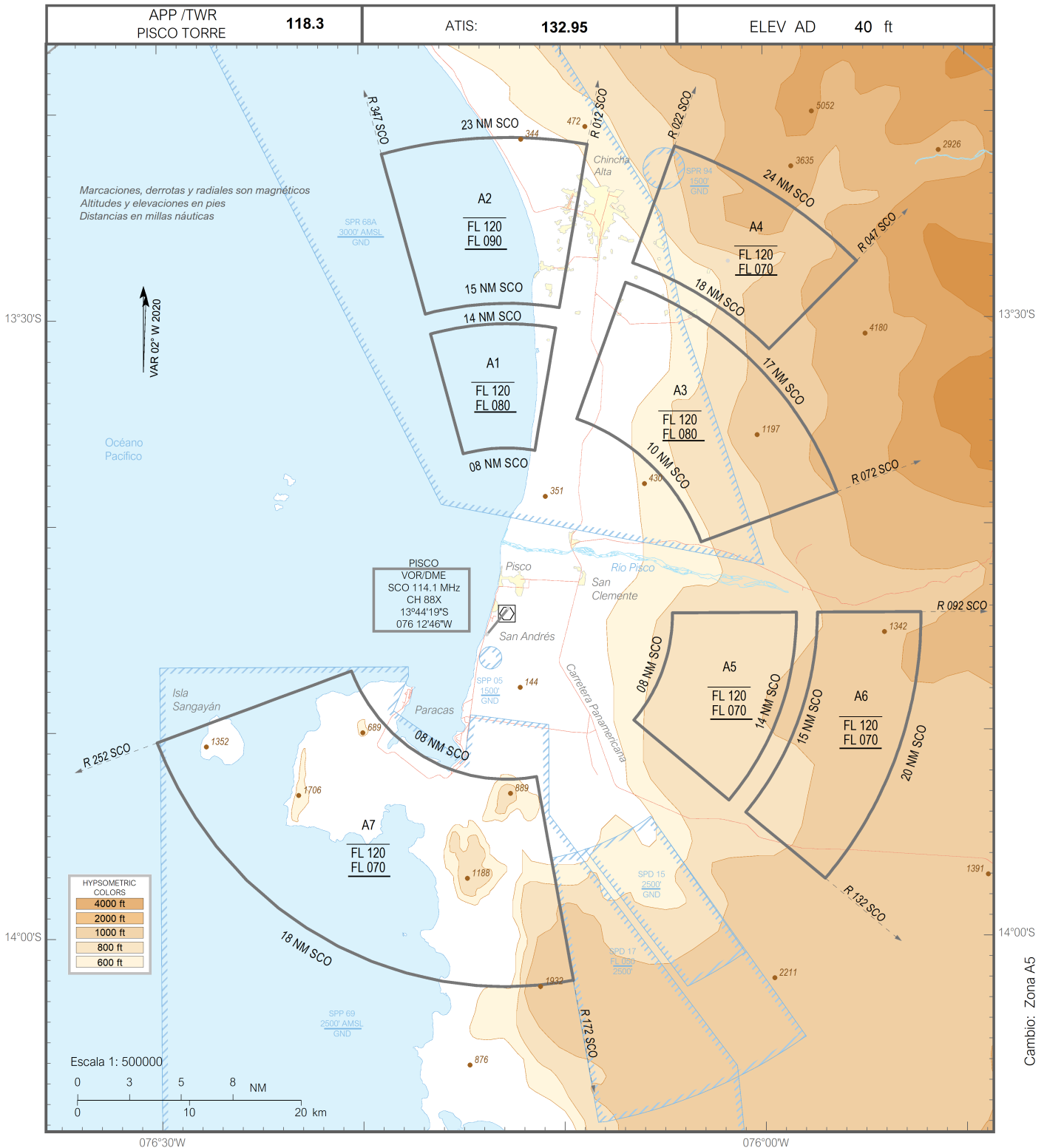
**19/23 UPPER AND LOWER TRAINING
AND MANEUVERING AREAS OF PISCO
INTERNATIONAL AIRPORT**

As of december 28th at 00:00 UTC the following will come into force:

- Upper training and maneuvering areas chart (replaces AIP AD 2 SPSO 27 page)
- Upper A5 - A6 - A7 training and maneuvering areas chart (replaces AIP AD 2 SPSO 27B page)
- Lower training and maneuvering areas chart (replaces AIP AD 2 SPSO 29 page)
- Lower N1 - N2 - F - H training and maneuvering areas chart (replaces AIP AD 2 SPSO 29A/29A-1 page)

CARTA DE ZONAS SUPERIORES
DE ENTRENAMIENTO Y MANIOBRAS

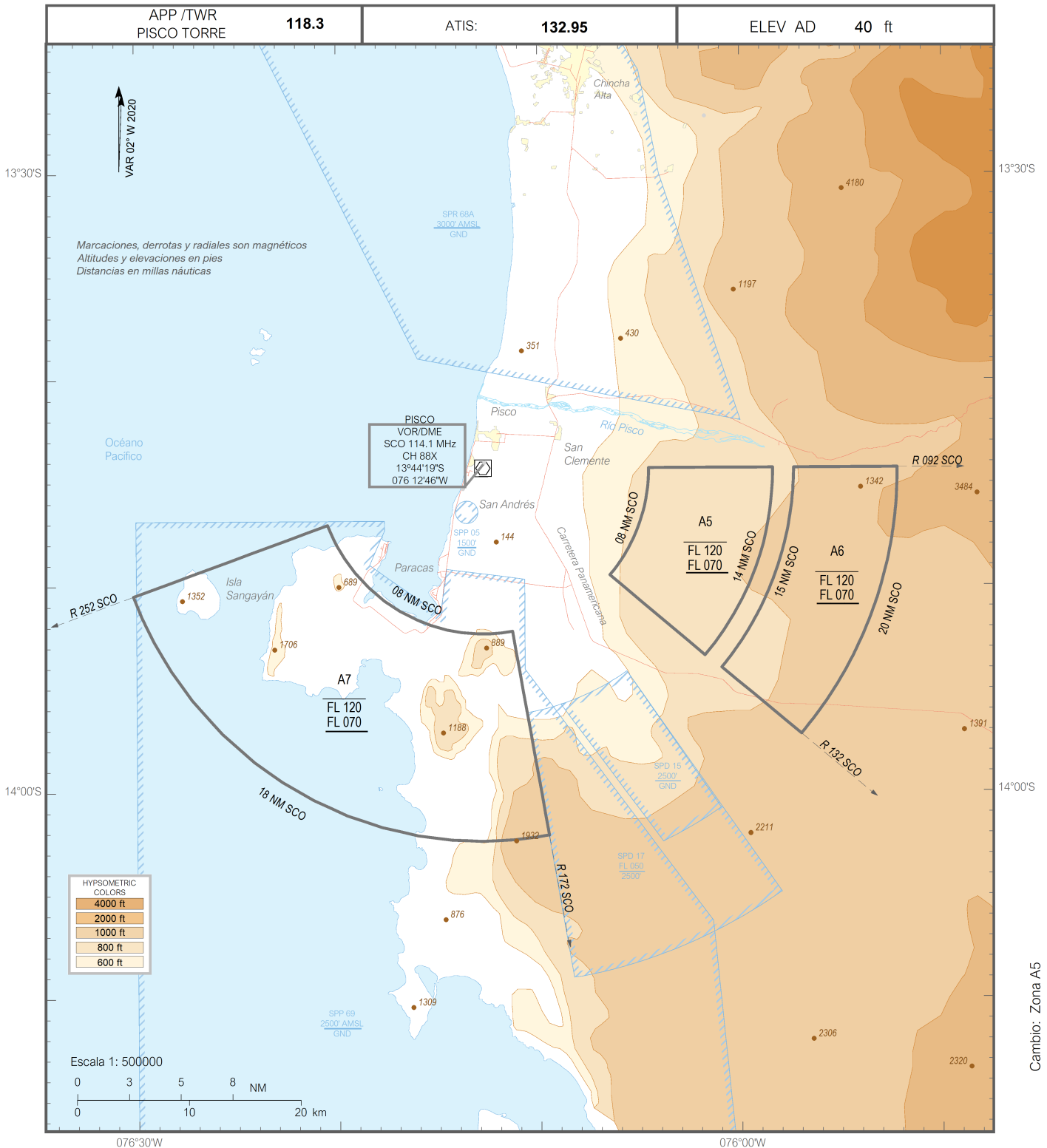
PISCO / PERÚ
AEROPUERTO INTERNACIONAL DE PISCO



- Zonas de entrenamiento y maniobras: delimitadas en base a radiales y arcos NM de VOR SCO
- Límites verticales: Se detallan en las cartas específicas.
- Operaciones militares en horario H24
- Operaciones civiles solo en VFR horario diurno
- Para más detalles, ver las cartas específicas de cada zona

CARTA DE ZONAS SUPERIORES
DE ENTRENAMIENTO y MANIOBRAS
A5 - A6 - A7

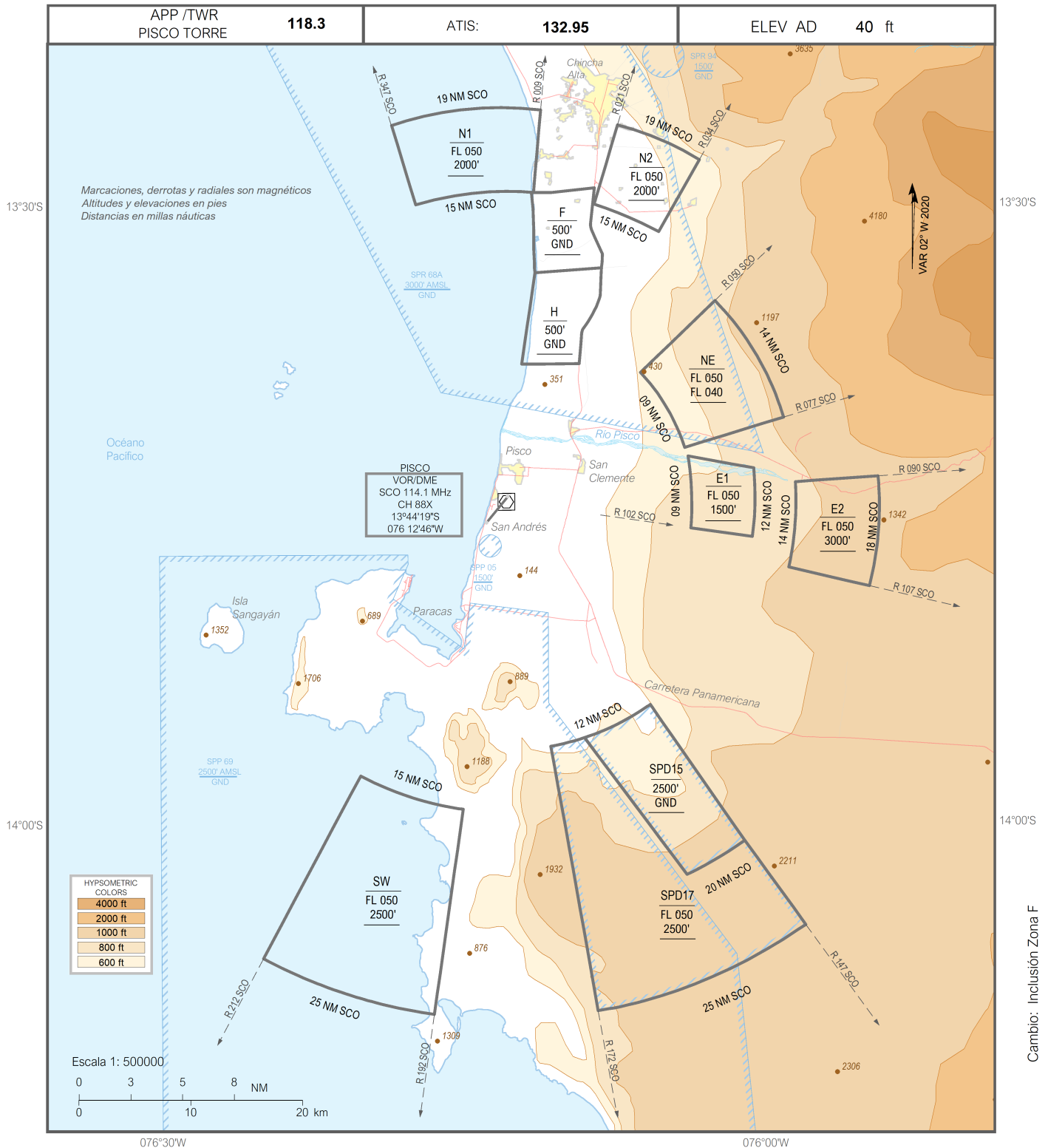
PISCO / PERÚ
AEROPUERTO INTERNACIONAL DE PISCO



Zona A5 ALFA CINCO	Delimitado por radiales R 092/R 132 SCO y arcos NM 08/14 de SCO Límite vertical: Inferior FL 070/ superior FL 120
Zona A6 ALFA SEIS	Delimitado por radiales R 092/R 132 SCO y arcos NM 15/20 de SCO Límite vertical: Inferior FL 070/ superior FL 120
Zona A7 ALFA SIETE	Delimitado por radiales R 172/R 252 SCO y arcos NM 08/18 de SCO Límite vertical: Inferior FL 070/ superior FL 120

CARTA DE ZONAS INFERIORES
DE ENTRENAMIENTO Y MANIOBRAS

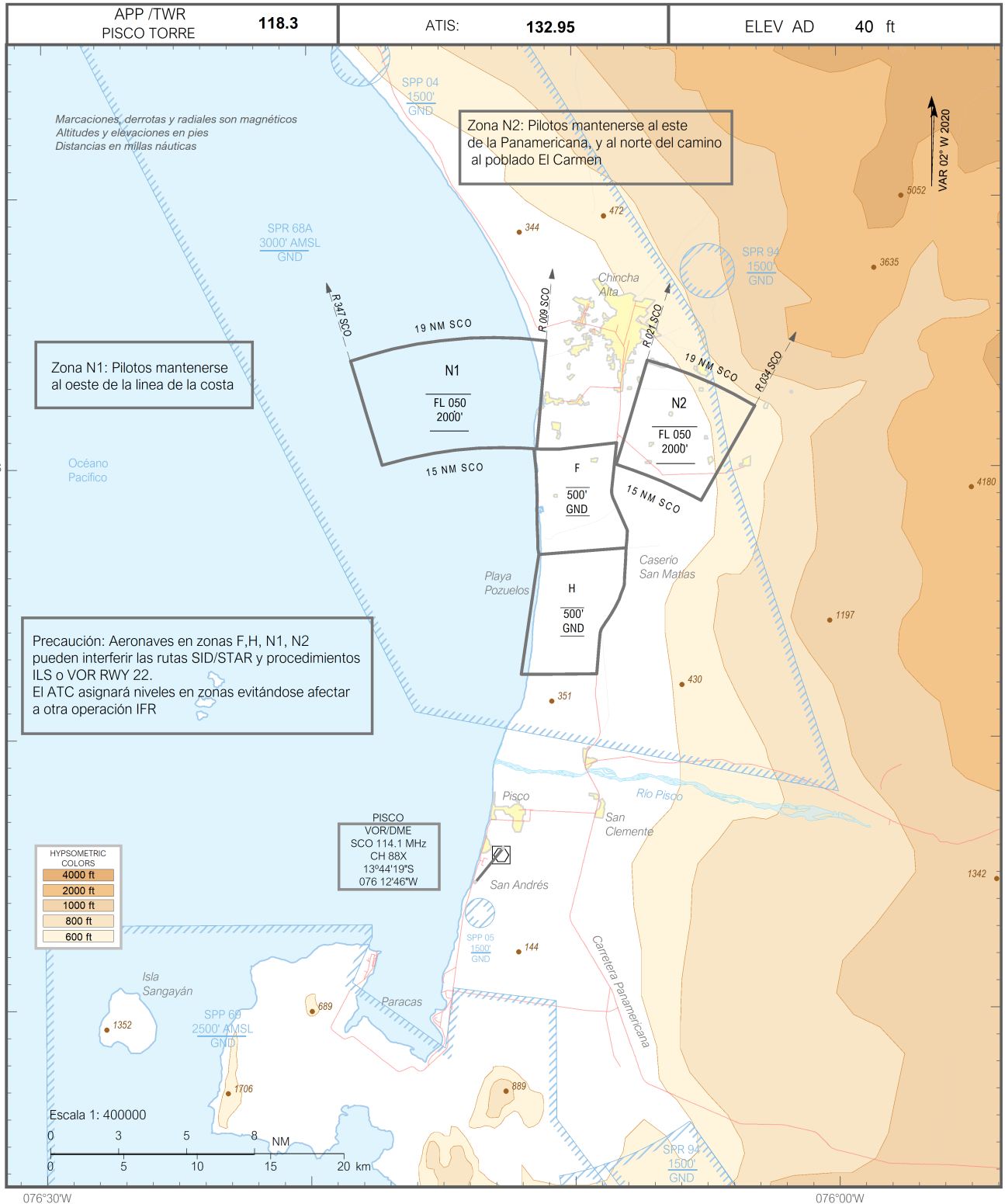
PISCO / PERÚ
AEROPUERTO INTERNACIONAL DE PISCO



- Zonas de entrenamiento y maniobras: delimitadas con base en radiales y arcos NM de VOR SCO, referencias geográficas y coordenadas
- La asignación de una zona no significa que se le otorga preferencia o prioridad a la aeronave o que el piloto puede prescindir de las instrucciones del ATS, el piloto debe cumplir las regulaciones RAP 91.
- Límites verticales: Se detallan en las cartas específicas.
- Operaciones militares en horario H24
- Operaciones civiles solo en VFR horario diurno
- Zonas peligrosas SPD15 y SPD17 debido a operaciones tácticas militares. Ver también sección ENR 5. 1 de AIP PERÚ
- Para más detalles, ver las cartas específicas de cada zona

CARTA DE ZONAS INFERIORES DE
ENTRENAMIENTO Y MANIOBRAS
N1 - N2 - F - H

PISCO / PERÚ
AEROPUERTO INTERNACIONAL DE PISCO



AEROPUERTO INTERNACIONAL DE PISCO (SPSO)

ZONAS DE ENTRENAMIENTO
N1 - N2 - F - H

ZONA N1 NOR UNO

Delimitado por radiales R 347 / R 009 SCO y arcos NM 15/19 de SCO. Coordenadas en vértices:

13°25'53.04"S 076°17'48.23"W

13°25'22.43"S 076°10'23.33"W

13°29'21.87"S 076°10'52.50"W

13°29'45.39"S 076°16'45.54"W

Límite vertical: inferior 2000' / superior FL050

ZONA N2 NOR DOS

Delimitado por radiales R 021 / R 034 SCO y arcos NM 15/19 de SCO. Coordenadas en vértices:

13°26'15.70"S 076°06'24.77"W

13°28'07.20"S 076°02'26.21"W

13°31'31.66"S 076°04'35.80"W

13°30'04.24"S 076°07'44.68"W

Límite vertical: inferior 2000' / superior FL050

ZONA H

Delimitado por camino perpendicular a carretera Panamericana que conduce a San Matías (referencia arco NM 12), la carretera Panamericana, el lado Sur pampa Camacho (referencia NM 7) y la línea de costa en Playa Pozuelos. Coordenadas en vértices:

13°33'12.60"S 076°11'17.54"W

13°32'58.66"S 076°07'59.03"W

13°37'37.80"S 076°09'07.51"W

13°37'38.29"S 076°11'58.81"W

Zona de entrenamiento helicópteros ligeros.

Límite Vertical: inferior GND/ superior 500'. Excepcionalmente Pisco TWR puede asignar la zona H para aeronaves CAT A entre 1000' y 1500', a solicitud del piloto y según condiciones de tránsito.

ZONA F

Norte: Delimitado por camino perpendicular a la carretera Panamericana que conduce a Agroindustrias AIB en el Km 204 (referencia arco NM 15).

Sur: Delimitado por el camino perpendicular a la carretera Panamericana que conduce a San Matías, mismo que determina el límite norte de la zona H (referencia NM 12).

Oeste: Línea de costa.

Este: La carretera Panamericana.

Límite Vertical: inferior GND/ superior 500'. Excepcionalmente Pisco TWR puede asignar la zona F para aeronaves CAT A entre 1000' y 1500', a solicitud del piloto y según condiciones de tránsito.

Coordenadas en vértices:

13°33'12.60"S – 076°11'17.54"W

13°32'58.66"S – 076°07'59.03"W

13°29'23.89"S – 076°11'24.64"W

13°29'16.95"S – 076°08'21.64"W